

АДМИНИСТРАЦИЯ ПЕТРОПАВЛОВСКОГО РАЙОНА  
АЛТАЙСКОГО КРАЯ

ПОСТАНОВЛЕНИЕ

25.08.2021 № 309

с. Петропавловское

Об утверждении реестра инвентаризации и паспортизации защитных лесных насаждений

В соответствии с Федеральным законом от 06.10.2003 № 131-ФЗ «Об общих принципах организации местного самоуправления в Российской Федерации», Земельным кодексом РФ, Федеральным законом от 25.10.2001 № 137-ФЗ «О введении в действие Земельного кодекса Российской Федерации», Федеральным законом от 10.01.2002 №7-ФЗ «Об охране окружающей среды», Федеральный закон от 16.07.1998 № 101-ФЗ «О государственном регулировании обеспечения плодородия земель сельскохозяйственного назначения» для осуществления учета мелиоративных защитных лесных насаждений, в целях получения объективной информации по установлению порядка в данных лесополосах, лесохозяйственных работ и обеспечения их текущей сохранности, недопущения пожаров и самовольной вырубке деревьев, мелиоративной эффективности, жизнестойкости, хода естественного возобновления, возможности и способов смены поколений древостоев и полноценных проектов лесохозяйственных мероприятий, расчета объема работ и новых посадок, а также повышения эффективности продуктивности и плодородия земель, разработки новых соответствующих государственных программ, ПОСТАНОВЛЯЮ:

1. Утвердить материалы инвентаризации и паспортизации защитных лесных насаждений земель сельскохозяйственного назначения Петропавловского района Алтайского края:

1.1. Акты обследования защитных лесных насаждений или территории на землях сельскохозяйственного назначения (приложения 1-8).

1.2. Реестр инвентаризации защитных лесных насаждения на землях сельскохозяйственного назначения (приложение 9).

1.3. Картографический материал (план, схема, выкопировка) обследуемых учетных объектов защитные лесные насаждения земель сельскохозяйственного назначения (приложение 10).

1.4. Акт инвентаризации защитных лесных насаждений (приложение 11).

2. Утвержденные материалы муниципального образования Петропавловский район Алтайского края не позднее 01 сентября 2021 года направить в Министерство сельского хозяйства Алтайского края в электронном виде и заверенные на бумаге с сопроводительным письмом, для осуществления

технической инвентаризации - загрузки сведений в информационную систему АИС «Респак» для паспортизации защитных лесных насаждений.

3. Сводный муниципальный реестр защитных лесных насаждений разместить на официальном сайте органа местного самоуправления муниципального образования Петропавловский район Алтайского края в информационно-телекоммуникационной сети «Интернет».

4. Обеспечить контроль за внесением соответствующих изменений учета в информационной системе АИС «Респак», паспортов учетных объектов, всех текущих изменений, произошедших в защитных лесных насаждениях земель сельскохозяйственного назначения на 01 декабря каждого года.

5. Направить правообладателям земельных участков, на которых расположены мелиоративные защитные лесные насаждения, извещения о принятии к учету соответствующей защитной лесной полосы, об обязанности содержать мелиоративные защитные лесные насаждения в надлежащем состоянии, обеспечивающем выполнение ими полезных функций мелиоративных защитных лесных насаждений, о проведении мероприятий по сохранению мелиоративных защитных лесных насаждений.

6. Настоящее постановление опубликовать в Сборнике муниципальных правовых актов муниципального образования Петропавловский район Алтайского края и разместить на официальном сайте Администрации Петропавловского района в сети интернет.

7. Контроль за выполнением настоящего постановления оставляю за собой.

Глава района

С.В. Козликин



УТВЕРЖДЁН  
 постановлением Администрации  
 Петропавловского района  
 от 26.08. 2021 № 309

Акт  
 обследования защитных лесных насаждений

03 августа 2021

с. Антоньевка

Муниципальное образование: Петропавловский район, Антоньевский сельсовет

Правообладатель земельного участка, на котором расположены защитные лесные насаждения,

Антоньевский сельсовет, являющийся  
 (указывается Ф.И.О. или наименование правообладателя земельного участка)  
 землепользователем/землевладельцем/арендатором/собственником  
 (ненужное зачеркнуть)

земельного участка, на котором расположены защитные лесные насаждения с № ЛО1634-37 по № ЛО1634-50

общей площадью 6,00 гектаров, расположенного в границах муниципального образования Антоньевский сельсовет, по результатам обследования защитных лесных насаждений "03" августа 2021 г. с участием Чуриковой Раисы Александровны, зав. агрономическим отделом управления по АПК Администрации Петропавловского района установили следующее:

1. Дата предыдущего обследования защитных лесных насаждений:

2011 год

2. Состояние защитных лесных насаждений:

удовлетворительное  
 (указывается выявленное состояние: удовлетворительное, неудовлетворительное)

3. Соответствие защитных лесных насаждений проекту мелиорации (при его наличии): -

4. По результатам обследования защитных лесных насаждений рекомендуется провести мероприятия по сохранению защитных лесных насаждений.

5. Рекомендации по видам и срокам проведения мероприятий по сохранению защитных лесных насаждений:

Вид работ	Сроки выполнения работ

Приложение: схема мелиоративных защитных лесных насаждений на 1 л.

Дата "03" августа 2021 г.



Чурикова Р.А.

УТВЕРЖДЁН  
 постановлением Администрации  
 Петропавловского района  
 от 25.08. 2021 № 309

Акт  
 обследования защитных лесных насаждений

05 августа 2021

с. Зеленый Дол

Муниципальное образование: Петропавловский район, Зеленодольский сельсовет

Правообладатель земельного участка, на котором расположены защитные лесные насаждения,

Зеленодольский сельсовет, являющийся  
 (указывается Ф.И.О. или наименование правообладателя земельного участка)  
 землепользователем/землевладельцем/арендатором/собственником  
 (ненужное зачеркнуть)

земельного участка, на котором расположены защитные лесные насаждения с № ЛО1634-51 по № ЛО1634-97  
 общей площадью 17,35 гектаров, расположенного в границах муниципального образования Зеленодольский сельсовет, по результатам обследования защитных лесных насаждений "05" августа 2021 г. с участием Чуриковой Раисы Александровны, зав. агрономическим отделом управления по АПК Администрации Петропавловского района  
 установили следующее:

1. Дата предыдущего обследования защитных лесных насаждений:  
2011 год
2. Состояние защитных лесных насаждений:  
удовлетворительное  
 (указывается выявленное состояние: удовлетворительное, неудовлетворительное)
3. Соответствие защитных лесных насаждений проекту мелиорации (при его наличии): \_\_\_\_\_ - \_\_\_\_\_
4. По результатам обследования защитных лесных насаждений рекомендуется провести мероприятия по сохранению защитных лесных насаждений.
5. Рекомендации по видам и срокам проведения мероприятий по сохранению защитных лесных насаждений:

Вид работ	Сроки выполнения работ

Приложение: схема мелиоративных защитных лесных насаждений на 1 л.

Дата "05" августа 2021 г.

АЧ

Чурикова Р.А.

УТВЕРЖДЁН  
 постановлением Администрации  
 Петропавловского района  
 от 25.08. 2021 № 309

Акт  
 обследования защитных лесных насаждений

09 августа 2021

с. Камышенка

Муниципальное образование: Петропавловский район, Камышенский сельсовет

Правообладатель земельного участка, на котором расположены защитные лесные насаждения,

Камышенский сельсовет, являющийся  
 (указывается Ф.И.О. или наименование правообладателя земельного участка)  
 землепользователем/землевладельцем/арендатором/собственником  
 (ненужное зачеркнуть)

земельного участка, на котором расположены защитные лесные насаждения с № ЛО1634-98 по № ЛО1634-109

общей площадью 3,40 гектаров, расположенного в границах муниципального образования Камышенский сельсовет, по результатам обследования защитных лесных насаждений "09" августа 2021 г. с участием Чуриковой Раисы Александровны, зав. агрономическим отделом управления по АПК Администрации Петропавловского района установили следующее:

1. Дата предыдущего обследования защитных лесных насаждений:  
2011 год

2. Состояние защитных лесных насаждений:  
удовлетворительное  
 (указывается выявленное состояние: удовлетворительное, неудовлетворительное)

3. Соответствие защитных лесных насаждений проекту мелиорации (при его наличии): -

4. По результатам обследования защитных лесных насаждений рекомендуется провести мероприятия по сохранению защитных лесных насаждений.

5. Рекомендации по видам и срокам проведения мероприятий по сохранению защитных лесных насаждений:

Вид работ	Сроки выполнения работ

Приложение: схема мелиоративных защитных лесных насаждений на 1 л.

Дата "09" августа 2021 г.

Р.А. Чурикова

Чурикова Р.А.

УТВЕРЖДЁН  
постановлением Администрации  
Петропавловского района  
от 25. 08. 2021 № 309

Акт  
обследования защитных лесных насаждений

10 августа 2021

с. Николаевка

Муниципальное образование: Петропавловский район, Николаевский сельсовет

Правообладатель земельного участка, на котором расположены защитные лесные насаждения,

Николаевский сельсовет, являющийся  
(указывается Ф.И.О. или наименование правообладателя земельного участка)  
землепользователем/землевладельцем/арендатором/собственником  
(ненужное зачеркнуть)

земельного участка, на котором расположены защитные лесные насаждения, с № ЛО1634-110 по № ЛО1634-142

общей площадью 8,37 гектаров, расположенного в границах муниципального образования Николаевский сельсовет, по результатам обследования защитных лесных насаждений "10" августа 2021 г. с участием Чуриковой Раисы Александровны, зав. агрономическим отделом управления по АПК Администрации Петропавловского района установили следующее:

1. Дата предыдущего обследования защитных лесных насаждений:  
2011 год

2. Состояние защитных лесных насаждений:  
удовлетворительное

(указывается выявленное состояние: удовлетворительное, неудовлетворительное)

3. Соответствие защитных лесных насаждений проекту мелиорации (при его наличии): -

4. По результатам обследования защитных лесных насаждений рекомендуется провести мероприятия по сохранению защитных лесных насаждений.

5. Рекомендации по видам и срокам проведения мероприятий по сохранению защитных лесных насаждений:

Вид работ	Сроки выполнения работ

Приложение: схема мелиоративных защитных лесных насаждений на 1 л.

Дата "10" августа 2021 г.

Аг-

Чурикова Р.А.

УТВЕРЖДЁН  
 постановлением Администрации  
 Петропавловского района  
 от 25. 08. 2021 № 309

Акт  
 обследования защитных лесных насаждений

12 августа 2021

с. Новообинка

Муниципальное образование: Петропавловский район, Новообинский сельсовет

Правообладатель земельного участка, на котором расположены защитные лесные насаждения,

Новообинский сельсовет, являющийся  
 (указывается Ф.И.О. или наименование правообладателя земельного участка)  
 землепользователем/землевладельцем/арендатором/собственником  
 (ненужное зачеркнуть)

земельного участка, на котором расположены защитные лесные насаждения, с № ЛО1634-143 по № ЛО1634-151  
 общей площадью 0,22 гектаров, расположенного в границах муниципального образования Новообинский сельсовет, по результатам обследования защитных лесных насаждений "12" августа 2021 г. с участием Чуриковой Раисы Александровны, зав. агрономическим отделом управления по АПК Администрации Петропавловского района  
 установили следующее:

1. Дата предыдущего обследования защитных лесных насаждений:  
2011 год
2. Состояние защитных лесных насаждений:  
удовлетворительное  
 (указывается выявленное состояние: удовлетворительное, неудовлетворительное)
3. Соответствие защитных лесных насаждений проекту мелиорации (при его наличии): -
4. По результатам обследования защитных лесных насаждений рекомендуется провести мероприятия по сохранению защитных лесных насаждений.
5. Рекомендации по видам и срокам проведения мероприятий по сохранению защитных лесных насаждений:

Вид работ	Сроки выполнения работ

Приложение: схема мелиоративных защитных лесных насаждений на 1 л.

Дата "12" августа 2021 г.

РП -

Чурикова Р.А.



УТВЕРЖДЁН  
 постановлением Администрации  
 Петропавловского района  
 от 26. 08. 2021 № 309

Акт  
 обследования защитных лесных насаждений

13 августа 2021

с. Паутово

Муниципальное образование: Петропавловский район, Паутовский сельсовет

Правообладатель земельного участка, на котором расположены защитные лесные насаждения,

Паутовский сельсовет, являющийся  
 (указывается Ф.И.О. или наименование правообладателя земельного участка)  
 землепользователем/землевладельцем/арендатором/собственником  
 (ненужное зачеркнуть)

земельного участка, на котором расположены защитные лесные насаждения, с № ЛО1634-152 по № ЛО1634-193

общей площадью 21,48 гектаров, расположенного в границах муниципального образования Паутовский сельсовет, по результатам обследования защитных лесных насаждений "13" августа 2021 г. с участием Чуриковой Раисы Александровны, зав. агрономическим отделом управления по АПК Администрации Петропавловского района

установили следующее:

1. Дата предыдущего обследования защитных лесных насаждений:

2011 год

2. Состояние защитных лесных насаждений:

удовлетворительное

(указывается выявленное состояние: удовлетворительное, неудовлетворительное)

3. Соответствие защитных лесных насаждений проекту мелиорации (при его наличии): -

4. По результатам обследования защитных лесных насаждений рекомендуется провести мероприятия по сохранению защитных лесных насаждений.

5. Рекомендации по видам и срокам проведения мероприятий по сохранению защитных лесных насаждений:

Вид работ	Сроки выполнения работ

Приложение: схема мелиоративных защитных лесных насаждений на 1 л.

Дата "13" августа 2021 г.

СМ -

Чурикова Р.А.

УТВЕРЖДЁН  
 постановлением Администрации  
 Петропавловского района  
 от 25. 08 2021 № 309

Акт  
 обследования защитных лесных насаждений

16 августа 2021

с. Соловьиха

Муниципальное образование: Петропавловский район, Соловьихинский сельсовет

Правообладатель земельного участка, на котором расположены защитные лесные насаждения,

Паутовский сельсовет, являющийся

(указывается Ф.И.О. или наименование правообладателя земельного участка)  
 землепользователем/землевладельцем/арендатором/собственником  
 (ненужное зачеркнуть)

земельного участка, на котором расположены защитные лесные насаждения, с № ЛО1634-194 по № ЛО1634 -201

общей площадью 5,53 гектаров, расположенного в границах муниципального образования Соловьихинский сельсовет, по результатам обследования защитных лесных насаждений "16" августа 2021 г. с участием Чуриковой Раисы Александровны, зав. агрономическим отделом управления по АПК Администрации Петропавловского района установили следующее:

1. Дата предыдущего обследования защитных лесных насаждений:

2011 год

2. Состояние защитных лесных насаждений:

удовлетворительное

(указывается выявленное состояние: удовлетворительное, неудовлетворительное)

3. Соответствие защитных лесных насаждений проекту мелиорации (при его наличии): \_\_\_\_\_ - \_\_\_\_\_

4. По результатам обследования защитных лесных насаждений рекомендуется провести мероприятия по сохранению защитных лесных насаждений.

5. Рекомендации по видам и срокам проведения мероприятий по сохранению защитных лесных насаждений:

Вид работ	Сроки выполнения работ

Приложение: схема мелиоративных защитных лесных насаждений на 1 л.

Дата "16" августа 2021 г.

АГ -

Чурикова Р.А.









СХЕМА  
размещения защитных лесных насаждений Петропавловского района



УТВЕРЖДЁН  
постановлением Администрации  
Петропавловского района  
от 25. 08. 2021 № 309

Акт  
инвентаризации защитных лесных насаждений

25.08.2021

с. Петропавловское

Комиссия по проведению инвентаризации защитных лесных насаждений на землях сельскохозяйственного назначения на территории муниципального образования Петропавловский район в составе:

председатель комиссии – Толстых В.А., первый заместитель главы Администрации района, начальник управления по АПК;

заместитель председателя комиссии – Чурикова Р.А., заведующая агрономическим отделом управления по АПК Администрации района;

члены комиссии:

Новичихин А.В., заведующий отделом механизации управления по АПК Администрации района;

Ожогина О.Г., заведующая отделом по управлению муниципальным имуществом комитета по экономике Администрации района;

Шаповрев В.А., заведующий юридическим отделом Администрации района, составила настоящий акт инвентаризации защитных лесных насаждений в границах муниципального образования Петропавловский район Алтайского края.


По результатам инвентаризации защитных лесных насаждений на землях сельскохозяйственного назначения на территории Петропавловского района, проведенной с 02.08.2021 по 25.08.2021, комиссия установила следующее:


1. Общее количество защитных лесных насаждений составляет 201, из них 125 лесополос находятся в удовлетворительном состоянии.

2. Общая площадь защитных лесных насаждений составляет 73,45 га.

Реестр инвентаризации защитных лесных насаждений на территории Петропавловского района сформирован


Члены комиссии:

  
\_\_\_\_\_ Толстых В.А.

  
\_\_\_\_\_ Чурикова Р.А.

  
\_\_\_\_\_ Новичихин А.В.

  
\_\_\_\_\_ Ожогина О.Г.

  
\_\_\_\_\_ Шаповрев В.А.